

Tenerife, à la rencontre des volcans

ESPAGNE



L'île de Ténérife doit son émergence, aux soubresauts magmatiques des entrailles de la Terre, il y a environ 12 millions d'années... Plus grande île de l'archipel des Canaries, elle offre une grande diversité de paysages et de panoramas, due à une variété de microclimats. La côte Nord, zone humide balayée par les alizés propose une végétation luxuriante, formée en partie par les forêts de laurisylve, avec pas moins de 140 espèces de plantes endémiques. Au centre de l'île trône le Teide et sa grandiose et spectaculaire Caldeira, un parc géologique hors du commun, avec une végétation singulière, parfaitement adaptée aux rigueurs climatiques, du fait de l'altitude élevée de cette vaste dépression. Nous découvrons un séjour avec des randonnées accessibles, riches en couleurs, avec la montée au Teide à 3715m, comme point ultime de ce trek. Une belle semaine de randonnées sur une île, aux contrastes incroyablement saisissants...



8 jours / 7 nuits
6 jours de randonnée



5 à 14 personnes



En étoile



★★



Hôtel



Code : 1499

LES POINTS FORTS :

- Les temps de baignade durant la journée
- Le parc national du Teide et son volcan majestueux
- La découverte de paysages riches en couleurs



PROGRAMME JOUR PAR JOUR


JOUR 1 : PARIS (OU PROVINCE) - TENERIFE

Accueil à l'aéroport par notre guide. Transfert jusqu'à l'hôtel au nord de l'île. Apéritif de bienvenue et présentation du séjour.

 1h de transfert

JOUR 2 : PUNTA DE HIDALGO - CHIMANADA

Une première randonnée avec un départ depuis le bord de l'océan. Nous empruntons un sentier séculaire qui s'élève tout en douceur, offrant de splendides panoramas sur la côte et sur ces montagnes, aux nuances d'ocre. Il nous mène jusqu'à Chimanada, joli hameau, réputé notamment pour ces habitats troglodytes.

 5h de marche, +600m/-600m de dénivelée, 45min de transfert

JOUR 3 : CHAMORGA - ROQUE BERMEJO

Depuis Chamorga, petit village situé au nord-est de l'île, le sentier descend dans un barranco verdoyant, jusqu'à la plage de Roque Bermejo, un site idyllique qui est seulement accessible à pied ou en bateau. Après le pique-nique et la baignade, le retour se fait par un sentier en balcon, en passant par le phare de la Punta de Anaga. Une escapade entre mer et montagne...

 5h30 de marche, +650m/-650m de dénivelée, 1h30 de transfert

JOUR 4 : PARC NATIONAL DU TEIDE

Le plus haut sommet d'Espagne nous attend au centre de l'île, le Volcan Teide. En route, nous dépassons les 2 000 mètres d'altitude pour entrer dans la Caldeira du Parc National du Teide. La montée se fait en téléphérique pour rejoindre le sommet du cratère, à 3715m. Si les conditions le permettent, nous faisons un aller/retour sur le belvédère du Pico Viejo. Une expérience unique...


*L'accès sur la partie sommitale du Teide est soumise à autorisation et la montée par le téléphérique doit être impérativement réservée, un horaire fixe de montée nous sera alors attribué. La météo au Teide est totalement imprévisible et le téléphérique a besoin de travaux de maintenance permanents, c'est pourquoi il est possible que le téléphérique soit indisponible à l'heure et au jour de la réservation. Si cela est le cas et indépendamment de notre volonté, nous ne pourrions pas reporter cette montée sur le volcan. Une journée de randonnée vous sera donc proposée pour pallier à cette situation.

 3h de marche, +250m/-250m de dénivelée, 1h de transfert




JOUR 5 : LE PICO DE GUAJARA (2717m)

Cette montagne panoramique grandiose est le troisième sommet de l'île et elle offre depuis son plateau sommital, des vues saisissantes sur las Cañadas et le Teide. Une belle piste pénètre entre d'insolites formations rocheuses et le Malpais. Nous la quittons pour s'élever jusqu'au Degollada de Guajara pour apercevoir depuis ce col, la côte Sud de l'île.

 5h de marche, +650m/-650m de dénivelée, 1h05 de transfert


JOUR 6 : LE VOLCAN DE CHINEYRO

Après un court transfert, nous partons à la découverte du plus jeune volcan de l'île, le Chineyro. Situé à l'ouest du Teide, ce volcan est né de l'éruption la plus récente de Tenerife. En 1909 et pendant une dizaine de jours, ce volcan a craché une importante quantité de cendres et de lapilli, pour finalement former son cône, haut d'environ 80m.

 5h de marche, +320m/-320m de dénivelée, 45min de transfert

JOUR 7 : LE PARC RURAL DE TENO - CRUZ DE GALA

Dernière randonnée depuis le nord-ouest de l'île pour découvrir le massif de Teno. Nous pénétrons dans la forêt de lauriers de Monte del Agua, pour atteindre la pinède Canarienne. C'est depuis le Pico Verde que nous avons les plus beaux panoramas sur les gorges de Masca et Carrizales, d'un côté et la Vallée d'El Palmar, de l'autre. Passage en fin de journée sur la plage de Las Arenas pour la baignade.

 4h30 de marche, +450m/-450m de dénivelée, 45min de transfert

JOUR 8 : TENERIFE - PARIS (OU PROVINCE)

Journée libre et transfert à l'aéroport, suivant l'horaire du vol retour.

 1h de transfert



IMPORTANT ITINÉRAIRE :

- Les durées de nos randonnées sont données à titre indicatif. Elles peuvent varier en fonction de plusieurs éléments lors du déroulé de notre séjour (niveau des participants, météo, état du terrain, etc...). Les durées de transfert peuvent aussi fluctuer en fonction des conditions climatiques et de l'état des routes.
- Le programme a été établi selon les derniers éléments connus lors de sa rédaction et peut être sujet à des modifications dans un souci de qualité. De plus, des situations indépendantes de notre volonté peuvent modifier le déroulement de votre séjour (météo, routes coupées, vols annulés ou retardés, grèves, fêtes locales...). Nos guides feront de leur mieux pour s'adapter à ces aléas, avec leur expérience et leur professionnalisme. Votre satisfaction et votre sécurité sont les éléments qui prédominent dans ces décisions de modification.
- En cas de nombre insuffisant de participants, nous pouvons être amenés à annuler un séjour jusqu'à 3 semaines avant le départ. Nous anticipons au maximum cette prise de décision, parfois à 5-6 semaines de votre départ, afin de vous permettre de vous organiser au mieux. Si vous vous rendez au point de RV du séjour en transport en commun, nous vous recommandons d'éviter les tarifs non modifiables - non remboursables tant que le départ n'est pas confirmé, ou de prévoir une assurance annulation auprès des compagnies de transport.
- L'accès sur la partie sommitale du Teide est soumise à autorisation et la montée par le téléphérique doit être impérativement réservée, un horaire fixe de montée nous sera alors attribué. Nous nous occupons bien sûr, de ces démarches auprès de l'organisme qui gère cette remontée. La météo au Teide est totalement imprévisible et le téléphérique a besoin de travaux de maintenance permanents, c'est pourquoi il est possible que le téléphérique soit indisponible à l'heure et au jour de la réservation. Si cela est le cas et indépendamment de notre volonté, nous ne pourrions pas reporter cette montée sur le volcan. Une journée de randonnée vous sera donc proposée pour pallier à cette situation.
- Les demandes pour monter en téléphérique sont importantes et les réservations sont souvent complètes 3 mois avant la date fixée. Nous vous recommandons donc de réserver votre séjour 3 à 4 mois avant la date de départ afin que nous puissions vous garantir la montée en téléphérique et l'autorisation pour accéder au sommet.

NUITS SUPPLÉMENTAIRES :

Possibilité de demander des nuits supplémentaires à l'hôtel (tarifs sur demande, nous consulter). Nous vous recommandons donc de nous communiquer au plus tôt vos demandes de nuits supplémentaires.

PERSONNALISER SON VOYAGE :

Un autre séjour existe dans cette même région : [Lanzarote sauvage du Nord au Sud, et l'île de Graciosa](#)



FICHE PRATIQUE

NIVEAU PHYSIQUE :

➤ **Marcheur Régulier**

Pour marcheur motivé, en forme, pratiquant une activité physique variée et régulière.

De 3 à 5h de marche par jour.

NIVEAU TECHNIQUE :

Aucune difficulté technique. Terrain facile de montagne mais sans aucune technique particulière, ni de difficulté sur le circuit.

La difficulté majeure peut être la montée au Teide, non pas pour le dénivelé mais par l'altitude élevée. Votre guide vous prodiguera les meilleurs conseils afin de ne pas subir les aléas de l'altitude.

ENCADREMENT :

Par un accompagnateur en montagne diplômé connaissant bien le pays, le massif et les parcours.

HÉBERGEMENT :

En hôtel 3* sur Puerto de la Cruz avec piscine extérieure.

Toutes les chambres disposent d'un balcon privé, d'une salle de bain, avec sèche cheveux, air conditionné, la TV par satellite, le téléphone, le WiFi Internet, un mini-bar (payant) et un coffre-fort (avec supplément).

RESTAURATION :

En pension complète.

➤ Le petit déjeuner et le dîner seront pris à l'hôtel et sont proposés sous forme de buffet.

➤ Les pique-niques sont préparés par votre accompagnateur à base de produits locaux.

(Le pique-nique n'est pas compris pour les personnes ne désirant pas participer à une journée de randonnée)

TRANSPORT DES BAGAGES :

Portage dans votre sac à dos de vos affaires personnelles pour la journée ainsi que de votre pique-nique.

TRANSFERTS :

Transfert en minibus privé durant le séjour.

GROUPE :

De 5 à 12 personnes.



RENDEZ-VOUS :

En fonction des horaires d'arrivée, vous serez accueillis par notre guide à l'aéroport et vous serez ensuite transférés directement à notre hôtel, dans le Nord de l'île.

DISPERSION :

Transfert à l'aéroport le jour 8 suivant l'horaire du vol retour.

MOYENS D'ACCÈS :



EN AVION

Vol au départ de Paris et des principales villes de Province (Bordeaux, Marseille, Lyon, Nice et Toulouse), nous consulter.

DATES ET PRIX

INFORMATIONS DATES ET PRIX :

Prix avec ou sans vol, au départ de Paris ou de Province.

Privilèges Chemins du Sud

Pour plus de détails concernant vos remises, et pour les villes et dates des Salons, vous pouvez consulter notre page : www.cheminsdusud.com/remises-privileges

Remise fidélité -5%

Afin de vous remercier de votre fidélité, nous vous accordons une remise de 5%, appliquée dès votre 3ème séjour (les inscriptions faites via une autre agence comptent aussi !).

Cette remise vous sera attribuée systématiquement pour tous les séjours suivants, et sans durée de validité imposée. Elle est appliquée rétroactivement si elle a été oubliée sur un séjour réservé !

Remise FFRandonnée – remise -5%

Afin d'encourager le développement de la randonnée sur notre territoire et la protection de l'environnement, Chemins du Sud offre une remise de 5% sur tous nos séjours, à tous les adhérents licenciés de la Fédération Française de la Randonnée.

Remise Salons – remise -5%

Chemins du Sud a un stand sur plusieurs salons du Tourisme en France et en Belgique. Réduction de 5% accordée sur tous nos séjours, pour toute personne nous rendant visite à notre stand. Utilisation de cette remise une fois par Salon, sans obligation d'achat sur place : pas de durée limitée pour l'utiliser.

Remise Groupes constitués – remise -8% à -18%

La réduction varie selon le nombre de participants. Que ce soit en formule Liberté ou avec un de nos accompagnateurs, partez entre amis ou avec votre club de randonnée, en groupe privatisé, à la date de votre choix.



NOTRE PRIX COMPREND :

- Les vols internationaux
- Les taxes aériennes
- Les transferts Aéroport TFS – Hôtel (J1 et J8)
- Les transferts durant tout le séjour
- L'encadrement par un accompagnateur durant la totalité du séjour
- L'hébergement pour 7 nuits en demi-pension (du J1 au J7)
- Les pique-niques et les dîners (J2 à J7)
- Les billets aller et retour en téléphérique
- Les taxes de séjour

NOTRE PRIX NE COMPREND PAS :

- L'assurance annulation et/ou assistance
- Le petit déjeuner du J1, le déjeuner du J1 et du J8, et le dîner du J8
- Votre transport aller/retour jusqu'au lieu de rendez-vous et de dispersion
- Les boissons et dépenses personnelles
- Les frais d'inscription éventuels
- Le supplément chambre individuelle
- D'une façon générale, tout ce qui n'est pas indiqué dans "Le prix comprend"

FRAIS D'INSCRIPTION :

Les frais d'inscription sont des frais administratifs. Ils sont applicables à chaque personne inscrite.

- Pour toute inscription à plus de 90 jours du départ : pas de frais d'inscription.
- Pour toute inscription à partir de 90 jours du départ : 15€/personne.

EN OPTION :

Supplément en chambre individuelle : 220€ (sous réserve de disponibilité).



ÉQUIPEMENT CONSEILLÉ

BAGAGES :

- ✓ 1 sac de voyage par personne (ou valise à roulettes). Un bagage trop volumineux est à proscrire car poserait des soucis d'encombrement du bus ou d'organisation logistique.
- ✓ 1 sac à dos de 35-40 litres environ à armatures souples avec ceinture ventrale et un dos bien aéré pour votre confort (pour porter vos affaires personnelles de la journée : appareil photo, pique-nique du déjeuner, gourde, vivres de course, veste coupe-vent, pull, vêtement de pluie...). Ce bagage est placé généralement en cabine lors de vos transports aériens éventuels (10kg maximum par personne, habituellement).

VÊTEMENTS :

Pour le haut du corps, le principe des 3 couches permet de gérer quasiment toutes les situations :

- ✓ une couche légère et respirante
- ✓ une couche chaude
- ✓ une couche imperméable et respirante.

En marchant, par beau temps calme, le sous-pull peut suffire. Par temps de pluie ou vent, il suffit de rajouter cette veste imperméable. Par grands froids ou lors des pauses, la veste polaire est un complément indispensable.

Prévoir des vêtements qui sèchent rapidement et donc éviter le coton. Préférez les fibres synthétiques qui permettent de rester au sec et au chaud aussi longtemps que possible.

Pensez à vous couvrir avant d'avoir froid, mais surtout à vous découvrir avant d'avoir trop chaud. La sueur est l'ennemi du randonneur, car elle humidifie les vêtements qui sont rapidement glacés lors des pauses. Ainsi, il est très rare d'effectuer une ascension vêtue d'une veste polaire.

La liste complète et idéale : (à adapter néanmoins suivant la randonnée et la saison, et en fonction de vos habitudes)

- ✓ 1 chapeau de soleil ou casquette, ou foulard
- ✓ 1 bonnet ou bandeau en polaire et/ou un tour de cou
- ✓ 1 paire de gants légers
- ✓ Tee-shirts manches courtes en matière respirante de préférence (1 pour 2 jours de marche).
- ✓ 1 sous-pull à manches longues en matière respirante ou une chemise (parfois, les sommets sont ventés et une petite épaisseur est la bienvenue pendant la pause déjeuner),
- ✓ 1 veste chaude type polaire (voire déperlante) ou type chaude et compressible
- ✓ 1 veste coupe-vent imperméable et respirante avec capuche
- ✓ 1 cape de pluie éventuelle et/ou sursac
- ✓ 1 pantalon de randonnée solide, ample, confortable, déperlant
- ✓ 1 surpantalon imperméable et respirant
- ✓ 1 short ou pantacourt, confortable et solide
- ✓ Chaussettes de marche (1 paire pour 2 jours de marche). Privilégier la laine ou les chaussettes spécifiques randonnée type bouclette" qui vous éviteront l'échauffement prématuré des pieds
- ✓ 1 paire de chaussures de randonnée tenant bien la cheville et imperméables, avec semelle qui accroche bien au relief et résistante à l'abrasion. Pensez à tester auparavant les chaussures neuves et celles inutilisées depuis longtemps.
- ✓ ou si vous êtes habitués, une paire de chaussures basses type trail, notamment pour les séjours été.
- ✓ 1 maillot de bain et 1 serviette qui sèche rapidement (facultatif en vue d'éventuelles baignades)
- ✓ 1 pantalon confortable pour le soir
- ✓ 1 paire de chaussures de détente légères pour le soir, type baskets, permettant aussi d'être utilisées pour les visites ou balades en ville.



MATÉRIEL :

POUR LE PIQUE-NIQUE

- ✓ Couverts
- ✓ 1 boîte de conservation en plastique de 0,5 litre minimum (impératif même s'il peut arriver qu'elle ne serve pas)
- ✓ 1 gobelet plastique ou aluminium avec anse isolée pour éviter les brûlures avec les boissons chaudes
- ✓ 1 couteau de poche pliant (facultatif)
- ✓ 1 gourde isotherme ou aluminium de 1,5 litres minimum ou gourde souple (déconseillée en hiver) ou une gourde filtrante éventuellement. Surtout utile en hiver, si vous souhaitez, prendre une bouteille isotherme pour emporter thé, café... pendant la randonnée)

AUTRES

- ✓ 1 grand sac plastique à glisser dans votre sac à dos afin de protéger vos affaires des intempéries et/ou 1 sur-sac
- ✓ 1 pochette étanche avec : votre contrat d'assistance, vos papiers d'identité, carte vitale et tout autre document mentionné dans la rubrique formalités
- ✓ 1 parapluie solide et léger (facultatif mais très utile en cas de pluie, ou même de canicule)
- ✓ 1 paire de bâtons de marche télescopiques (facultatif, selon vos habitudes ou le niveau technique des randonnées, se référer au paragraphe « Niveau Technique » de la fiche technique du séjour)
- ✓ 1 paire de lunettes de soleil de bonne qualité (protection niveau 3 ou 4) couvrant bien les côtés
- ✓ Crème solaire avec un bon indice de protection (30 minimum) et écran labial (le tout systématiquement dans le sac à dos)
- ✓ Trousse de toilette (brosse à dents, déodorant, etc...)
- ✓ Protections auditives en cire ou en mousse (contre les ronflements de voisinage ou autres nuisances sonores)
- ✓ Mouchoirs
- ✓ Papier toilette
- ✓ 1 frontale ou lampe de poche + couverture de survie : à mettre systématiquement dans le sac à dos, un retard imprévu suite à un incident peut subvenir même au cours d'une randonnée facile
- ✓ Des lunettes de rechange (si vous portez des lunettes de vue)
- ✓ Appareil photo, jumelles (facultatif)

PHARMACIE :

Prévenez le guide de toute maladie, traitement ou autre allergie qui pourraient compliquer une prise en charge médicale en cas d'incident, ou tout malaise éventuel qui pourrait vous arriver en cours de randonnée.

- ✓ Vos médicaments habituels
- ✓ Médicaments contre la douleur : paracétamol de préférence
- ✓ Médicaments contre les troubles digestifs (facultatif)
- ✓ Antistaminiques contre les piqûres d'insectes par exemple (facultatif)
- ✓ Pastilles contre le mal de gorge (facultatif)
- ✓ Bande adhésive élastique en 5 ou 8 cm de large x 2,5 m (facultatif)
- ✓ Jeux de pansements adhésifs + compresses désinfectantes
- ✓ Collyre (en cas de poussières ou irritation/sécheresse oculaire)
- ✓ Double peau pour protéger les ampoules aux pieds (facultatif)
- ✓ Pince à épiler (facultatif)
- ✓ Petits ciseaux (facultatif)
- ✓ Vitamine C (facultatif)
- ✓ Pince à échardes (facultatif)
- ✓ Gel hydroalcoolique antibactérien utile pour se laver/désinfecter les mains.



FORMALITÉS

FORMALITÉS :

- Durant le séjour, vous devez être en possession de votre carte d'identité en cours de validité ou passeport, de votre carte vitale, du numéro de contrat et numéro de téléphone de votre assurance personnelle (en cas de non souscription à notre assurance), et pour les séjours en Europe, de votre carte européenne d'assurance maladie. Très pratique en cas de souci pour l'avance de frais pour les soins dans les pays européens, cette carte est à demander au moins 15 jours à l'avance à votre centre de sécurité sociale.
- Pour finaliser votre inscription à ce séjour, merci de nous communiquer la date de validité et le numéro du document d'identité que vous utiliserez pour ce séjour (carte d'identité ou passeport), et ce, pour chacun des participants. Ces informations nous sont indispensables dès votre réservation afin de réserver certaines prestations (selon les séjours : billet d'avion, ferry, visites de monuments prisés, etc...).
- Important : contrairement à la plupart des pays de l'Union Européenne, la prolongation de validité de la carte nationale d'identité française n'est pas officiellement acceptée par les autorités espagnoles. Vous devez obligatoirement avoir sur vous une carte nationale d'identité avec une date de validité postérieure à votre retour en France, sinon un passeport en cours de validité.

SANTÉ :

Aucun certificat de vaccination n'est exigé pour les voyageurs. Cependant, nous recommandons d'être à jour de ses vaccinations.

ASSURANCES :

A l'inscription, vous pouvez souscrire une assurance assistance rapatriement et/ou annulation qui s'ajoute au prix du séjour.

- Assurance annulation : 3% du montant du dossier (elle comprend le remboursement des sommes retenues en cas d'annulation avant votre départ).
- Assurance assistance rapatriement : 2% du montant du dossier.
- Assurance annulation - rapatriement : 4% du montant du dossier.

Textes complets des assurances envoyés systématiquement avec nos emails de paiement d'acompte, et consultables lors de votre réservation en ligne (Document d'Information sur le Produit d'Assurance).



INFORMATIONS DESTINATION

CLIMAT :

Si Tenerife est appelée l'île de l'éternel printemps c'est grâce aux vents dominants, les alizées qui contribuent à un climat exceptionnel tout au long de l'année. Le climat est très doux, modéré quelle que soit la saison. Les températures moyennes oscillent entre 17 et 18° en hiver et 28 et 30° en été.

Il est toutefois contrasté entre la zone sèche au Sud et la zone humide, sur le Nord.

L'hiver, la neige n'est pas rare, notamment sur le Teide et le Pico Viejo..

GÉOGRAPHIE :

Tenerife fait partie des îles Canaries, elles sont situées à quelque 150 km au nord-ouest du Sahara occidental et à plus de 1 000 km du sud de l'Espagne. L'archipel fait partie de la Macaronésie, un ensemble géographique regroupant les îles volcaniques des Canaries, l'archipel de Madère, l'archipel des Açores et les îles du Cap-Vert.

L'archipel comprend 8 îles principales réparties en trois groupes :

- À l'est : Lanzarote, La Graciosa et Fuerteventura
- Au centre : Ténérife, Grande Canarie, La Gomera
- À l'ouest : La Palma, El Hierro.

Tenerife est l'île la plus étendue et la plus peuplée des Canaries, avec une surface de 2034 km² pour une population de 932 000 habitants. Elle tire son nom d'un mot Guanche signifiant « Montagne blanche », il y a toutefois diverses versions sur l'origine de son nom...

C'est une île volcanique, née il y a 12 millions d'années. La côte Sud a été envahie par le béton. En revanche, l'intérieur des terres et les pointes Nord-Ouest et Nord-Est sont encore restées sauvages !

LE PARC NATIONAL DU TEIDE :

Le Parc National du Teide a été créé en 1954 et est devenu patrimoine Mondial de l'Humanité de l'Unesco en 2007. Ce parc est situé au centre de l'île de Ténérife. Au centre de ce Parc, se trouve une immense caldera de 17 km de diamètre, à une altitude de plus de 2000 m. Le volcan du Teide, culmine à 3715 m, encore actif, avec quelques fumerolles qui s'échappent de son cratère sommital.

LE PARC RURAL DE L'ANAGA :

Reste un site prodigieux où la nature est restée intacte depuis des millions d'année. C'est une des formations les plus anciennes de l'île, datant de plus de 7 millions d'années. Son point le plus haut est le sommet Cruz de Taborno, qui culmine à 1024m.

LE PARC RURAL DE TENO :

C'est un autre site remarquable de cette belle île, sauvage et silencieux. Malgré son accès difficile dans cette petite enclave, ce Parc recèle de petits trésors, comme d'anciens villages bien conservés, comme Masca et les falaises des géants, à los Gigantes.

LES VOLCANS :

Les volcans formant l'épine dorsale de l'archipel, ont vu le jour au moment de la formation de la chaîne de l'Atlas en Afrique du Nord, il y a des millions d'années. Le volcan le plus élevé des Canaries, le Teide (3 715 m) est également le plus haut sommet d'Espagne.



CULTURE :

ÉCONOMIE :

Le tourisme constitue l'activité principale de l'économie avec 11 millions de touristes par an. Toutes ces infrastructures se sont développées sur les îles de Fuerteventura, Lanzarote et surtout à Tenerife et à Grande Canarie. Durant ces dernières décennies, l'agriculture a perdu de l'influence dans le produit intérieur brut (PIB) canarien. Seulement 10 % de la surface des îles reste cultivée avec des céréales, des vignes, des bananes, des tomates et des fruits tropicaux. Tous ces produits sont exportés essentiellement vers l'Espagne et l'Union européenne. Le secteur tertiaire représente 75 % de l'économie.

LANGUE :

La langue officielle est le castillan (espagnol). C'est la langue de l'administration et que la plupart des espagnols résidant dans l'archipel parlent. Il existe toutefois, un langage local apparenté à l'andalou oriental.

GASTRONOMIE :

Le plat national est la paëlla, poissons avec sauce piquante (mojo-picon), papas arrugadas et sa sauce Mojo verde ou Rojo, soupe à l'oignon ou à l'ail et le boudin sucré. Ils ont de bons fromages de chèvre. Spécialement le Fromage Majorero.

FAUNE & FLORE :

LA FLORE

Près de la moitié du territoire de l'île de Tenerife a été classé en espace naturel et en réserve. Cette île possède une grande diversité écologique. On y distingue donc 6 écosystèmes :

- Les garrigues composées d'euphorbes (euphorbia canariensis : de 0 à 700 m) adaptées à la sécheresse, à l'ensoleillement et aux forts vents.
- Les forêts thermophiles entre 200 et 600 m, où se développent les dragonniers et les palmiers dans un climat doux avec des précipitations.
- La Laurisilva située entre 500 et 1000 m.
- Les forêts de pinèdes entre 800 et 2000 m.
- La haute-montagne (plus de 2000 m) : on y trouve la vipérine du Teide qui compte parmi les espèces endémiques les plus représentées.

LA FAUNE

On dénombre sur l'île de Ténérife : 400 espèces de poissons, 56 espèces d'oiseaux, 5 sortes de reptiles, 2 sortes d'amphibiens, 13 espèces de mammifères terrestres et quelques espèces de tortues marines ainsi que des cétacés (baleines).



NOUS CONTACTER



Notre agence est ouverte du Lundi au Vendredi de 9h à 18h30, et le Samedi de 9h à 17h
En cas de problème de dernière minute, appelez :
au **04 90 09 06 06** ou sur notre téléphone d'urgence au **07 77 08 14 68 (7j/7 24h/24)**



infos@cheminsdusud.com



57 rue François Gernelle BP 155
84 120 PERTUIS

Notre agence est ouverte du Lundi au Vendredi de 9h à 18h30, et le Samedi de 9h à 17h



[http://](http://www.cheminsdusud.com)

www.cheminsdusud.com

Dernière mise à jour : 10/12/2024